



**КОМИТЕТ ИМУЩЕСТВЕННЫХ ОТНОШЕНИЙ
АДМИНИСТРАЦИИ ПЕРМСКОГО МУНИЦИПАЛЬНОГО РАЙОНА**

РЕШЕНИЕ

о размещении объектов № 198

Пермский край
Пермский район

30.03.2021

Комитет имущественных отношений администрации Пермского муниципального района разрешает Акционерному обществу «Газпром газораспределение Пермь» (ИНН 5902183841, ОГРН 1025900512670, почтовый адрес: 614000, г. Пермь, ул. Петропавловская, 43)

размещение объекта «газопровод давлением до 0,6 Мпа, для размещения которого не требуется разрешение на строительство»

на землях государственная собственность на которые не разграничена

на срок 1 год с 30.03.2021 г. по 29.03.2022 г.

Местоположение: Пермский край, Пермский район, Култаевское с/п, с. Башкултаево, ул. Лесная, к земельному участку с кадастровым номером 589:32:0700001:1713

Приложение: схема предполагаемых к использованию земель или части земельного участка.

Председатель комитета
имущественных отношений
администрации Пермского
муниципального района

Г.В. Мюресов

(подпись, печать)



Схема предполагаемых к использованию земель или части земельного участка

Объект: Газопровод давлением до 0,6 Мпа включительно, для размещения которого не требуется разрешения на строительство

Местоположение: расположенным по адресу: Пермский край, м.р-н Пермский, с.п. Култаевское, с. Башкултаево, ул. Лесная, к ЗУ с кад № 59:32:0700001:1713

Площадь земель или части земельного участка, кв.м.: 172

Категория земель: земли населенных пунктов

Вид разрешенного использования: -

Описание границ смежных землепользователей:

От точки н1 до точки н2 - земли общего пользования

От точки н2 до точки н3 - земельный участок с кадастровым номером 59:32:0700001:1713

От точки н3 до точки н4 - земельный участок с кадастровым номером 59:32:0700001:1712


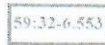




От точки н4 до точки н6 - земли общего пользования



От точки н6 до точки н1 - земельный участок с кадастровым номером 59:32:0700001:279

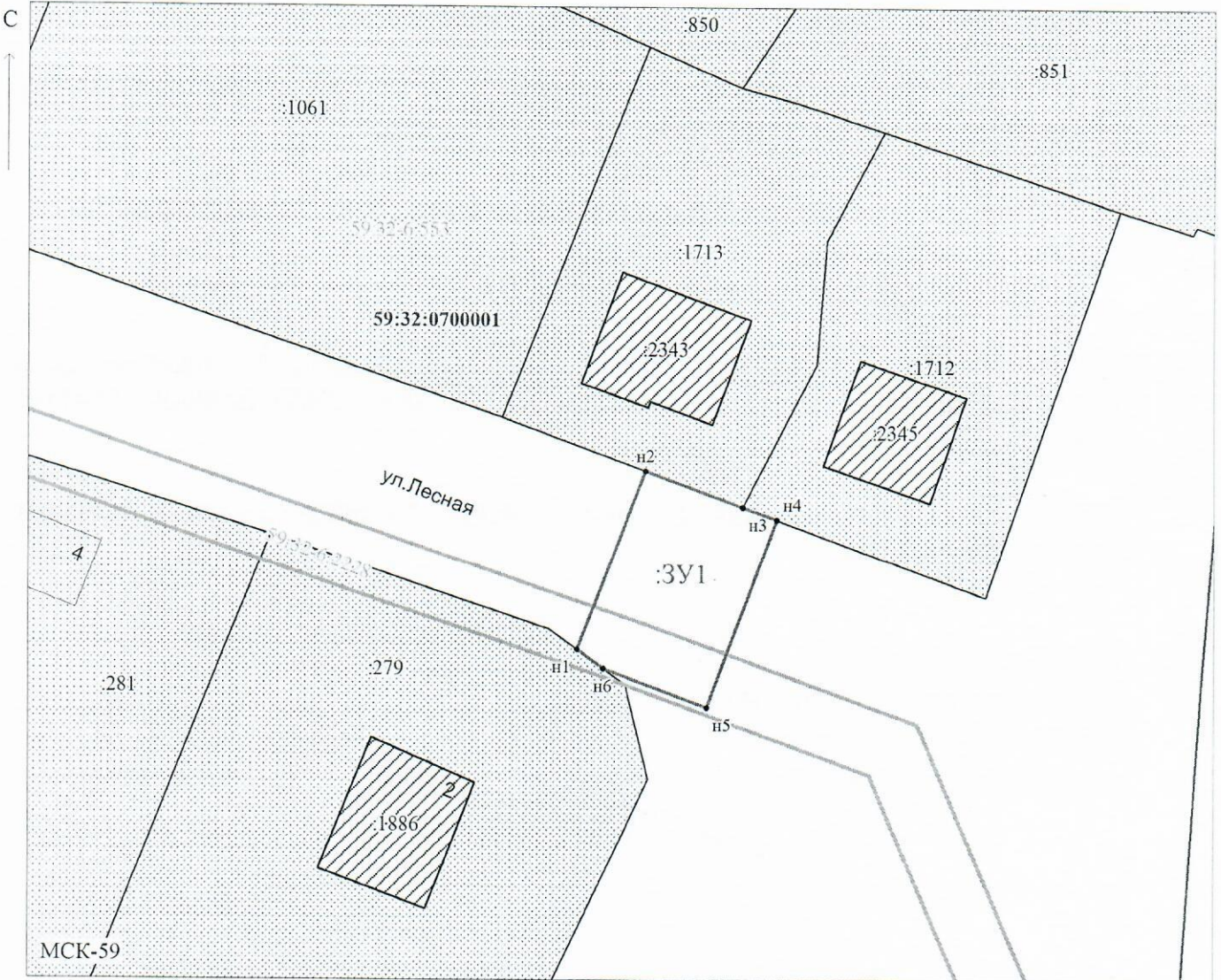
Каталог координат, м

№ точки границы	X	Y
н1	498912.68	2211962.76
н2	498926.68	2211968.12
н3	498923.87	2211975.70
н4	498922.88	2211978.38
н5	498908.18	2211972.89
н6	498911.19	2211964.81

Условные обозначения:

-  - границы и номер объекта капитального строительства, сведения о которых внесены в ЕГРН
-  - зоны с особыми условиями использования территории, сведения о которых внесены в ЕГРН
-  - обозначение запрашиваемого земельного участка
-  - характерная точка границ земель или части земельного участка
-  - номер кадастрового квартала
-  - граница кадастрового квартала

-  - предполагаемый участок земель, на которых планируется размещение объекта
-  - границы и номер земельного участка, сведения о которых внесены в ЕГРН



Масштаб 1:500

Заявитель: _____ / Егошина И.В.
 МП (подпись, расшифровка подписи)

(для юридических лиц и индивидуальных предпринимателей)